

Värmdöleden

Välkommen till Värmdös längsta vandringsled! Leden sträcker sig från Strömmen till Saltarö, 25 km totalt. Leden är uppdelad i tre etapper längs historiska och intressanta platser. Spåret är markerat med orangea skyltar. Läs mer på [SL:s hemsida](#) för mer information om vilka busslinjer som passerar de hållplatser vi tipsar om.

Etapp 1 Strömmen – Ålstäket, ca 9 km.

Ansluter till Booledden från Velamsund. Varierad natur och lätt att gå, en del av leden går längs med mindre vägar, i övrigt genom skog, sista delen går genom Mörtnäs villaområde. Vid Skeviks grotta finns en rastplats. Det finns flera busshållplatser längs med etappen. Skevikstrand, Skevik, Styrmannen, Betsede och Ålstäket.

Etapp 2 Ålstäket – Sågen, ca 10 km.

Efter en kort sträcka vid Vik går den främst genom skog. Här finns flera bra rastplatser, främst vid Bosses backe och vid Gärdesträsk. Vid Gärdesträsk finns ett större vindskydd där man kan sova över. Parkering finns vid Ålstäket, Värmdövallen (anslut till leden vid Bosses backe) samt vid Sågen. Busshållplatser finns vid Ålstäket, Grävlingstigen samt Sågen.

Etapp 3 Sågen – Saltarö, ca 6 km.

Går främst genom ett område med hållmark och passerar Saltarö Skärmarö naturreservat med orörd natur. Rastplats finns vid Stickelsberg, en gammal avrättningsplats från som var i bruk fram till början av 1800-talet. Parkering vid Sågen, Busshållplatser finns vid Sågen och Saltarö gård.

Ut och njut - beakta allemansrätten!

Värmdöleden

Strömmen - Ålstäket del 1

0 1 000 M

Skala 1:15 000

Vid Strömmen ansluter Värmdöleden till den 15 km långa Boo-leden

Teckenförklaring

- bilväg/körväg
- stig, stor/liten
- kraftledning, liten
- sten, stor/liten
- byggnader/röse
- brant
- höjdkurvor
- sjö
- sänkmare
- bäck/dike
- brunn/källa
- öppen mark
- tomtmark
- parkering
- busshållplats
- mat/kafé
- kiosk/livsmedel
- utsiktspunkt
- informationsplats
- fornlämning
- hästgård
- bågskytte
- sevärtheter

Sevärtheter

- ① Uppfartsramper till Ruthens lada, 1905, nedbrunnen 1991
- ② Järnåldersgrav, kvadratiskstensättning
- ③ Järnåldersgrav, synliga högar
- ④ Torpet Höjden, omnämnt 1802
- ⑤ Torpet Långdalskärr, synlig grund och spisröse
- ⑥ Kvarnsgrund, tillhört Skeviks gård, 1780-tal
- ⑦ Torp- o källargrund, omnämnt 1706 under Skeviks gård
- ⑧ Stensatt vattenränna, tillhört Koviks vattensåg, 1800-tal
- ⑨ Skeviks grotta
- ⑩ Jättestenan

- Värmdöleden
- Annan märkt led
- Gräns naturreservat



Kartan framställd i samarbete mellan Värmdö kommun och Gustavsbergs Orienteringsklubb

Värmdöleden

Strömmen - Ålstäket del 2



Skala 1:15 000



Teckenförklaring

- P** Parkering
- Busshållplats
- Toalett
- Vindskydd
- Rastplats
- Tältplats
- Eldstad
- Dricksvatten
- Mat/Caffé
- Kiosk/livsmedel
- Utsiktspunkt
- Utsiktstorn
- Informationsplats
- Fornlämning
- Geologisk intressant plats
- Annan intressant plats
- Värmdöleden
- Annan märkt led
- Gräns naturreservat
- motorväg
- bilväg/körväg
- stig, stor/liten
- stig, otydlig
- kraftledning, liten
- kraftledning, stor
- byggnader/röse
- gravplats/ruin
- skjutbana
- torn, högt
- brant
- höjdkurvor
- sjö
- sankmark
- sankmark
- bäck/dike
- brunn/källa
- asfaltyta
- öppen mark
- tomtmark

Sevärdheter

- Uppfartsramper till Ruthens lada, 1905, nedbrunnen 1991
- Järnåldersgrav, kvadratisk stensättning
- Järnåldersgrav, synliga högar
- Torpet Höjden, omnämnt 1802
- Kårboda gårdstomt, medeltid - 1800, synlig källargrund
- Jättegrytor, Offerkällorna, från istiden
- Nivåstolpe, landhöjningen



VÄRMDÖ KOMMUN



Kartan framställd i samarbete mellan Värmdö kommun och Gustavsbergs Orienteringsklubb

Värmdöleden

Ålstäket - Grävlingsstigen



Skala 1:15 000

Sevärdheter

- ① Planerad järnväg till Stockholm i början av 1900-talet
- ② Nybygget från slutet av 1700-talet, otydliga grundrester
- ③ Hagaberg, grundrester och hopsjunkna jordkällare, brunn på ången
- ④ Uppgården från början av 1600-talet, tydliga grundrester
- ⑤ Torpet Nyedal fanns redan år 1730



Teckenförklaring

- P** Parkering
- Busshållplats
- Toalett
- Vindskydd
- Rastplats
- Tältplats
- Eldstad
- Dricksvatten
- Mat/Caffé
- Kiosk/livsmedel
- Utsiktspunkt
- Utsiktstorn
- Informationsplats
- Fornlämning
- Geologisk intressant plats
- ① Annan intressant plats
- Värmdöleden
- Annan märkt led
- Gräns naturreservat
- motorväg
- bilväg/körväg
- stig, stor/liten
- stig, otydlig
- kraftledning, liten
- kraftledning, stor
- sten, stor/liten
- byggnader/röse
- gravplats/ruin
- skjutbana
- torn, högt
- brant
- höjdkurvor
- sjö
- sankmark
- sankmark
- bäck/dike
- brunn/källa
- asfaltyta
- öppen mark
- tomtmark

Värmdöleden

Grävlingstigen - Sågen

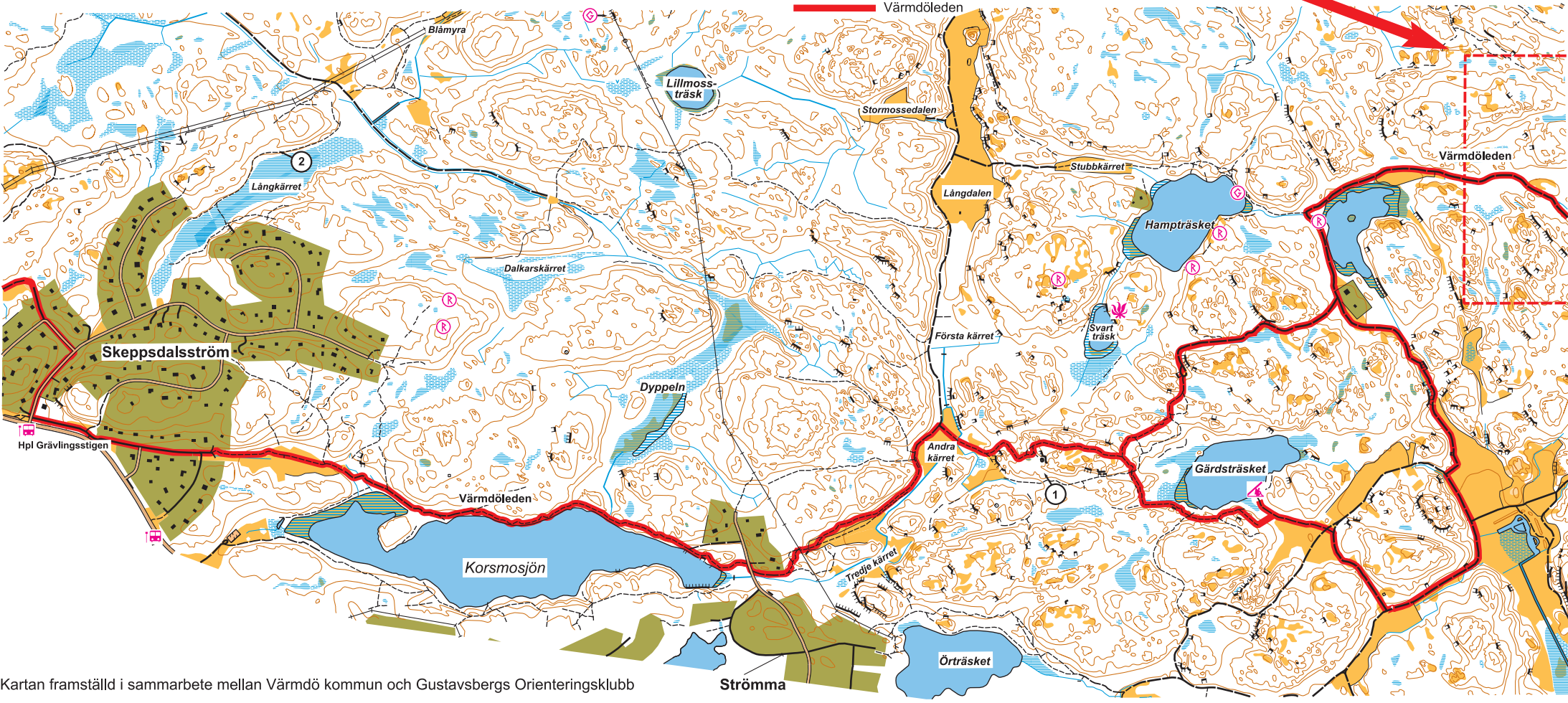
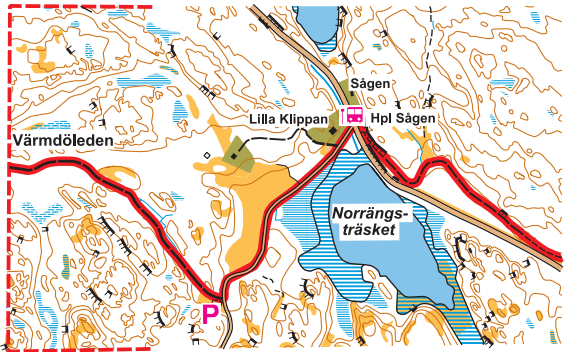


Skala 1:15 000



Teckenförklaring

- P** Parkering
 - Busshållplats
 - Toalett
 - Vindskydd
 - Rastplats
 - Tältplats
 - Eldstad
 - Dricksvatten
 - Mat/Caffé
 - Kiosk/livsmedel
 - Utsiktspunkt
 - Utsiktstorn
 - Informationsplats
 - Fornlämning
 - Geologisk intressant plats
 - Annan intressant plats
 - Värmdöleden
- motorväg
 - bilväg/körväg
 - stig, stor/liten
 - stig, otydlig
 - kraftledning, liten
 - kraftledning, stor
 - sten, stor/liten
 - byggnader/röse
 - gravplats/ruin
 - skjutbana
 - torn, högt
 - brant
 - höjdkurvor
 - sjö
 - sankmark
 - sankmark
 - bäck/dike
 - brunn/källa
 - asfaltyta
 - öppen mark
 - tomtmark



Kartan framställd i samarbete mellan Värmdö kommun och Gustavsbergs Orienteringsklubb

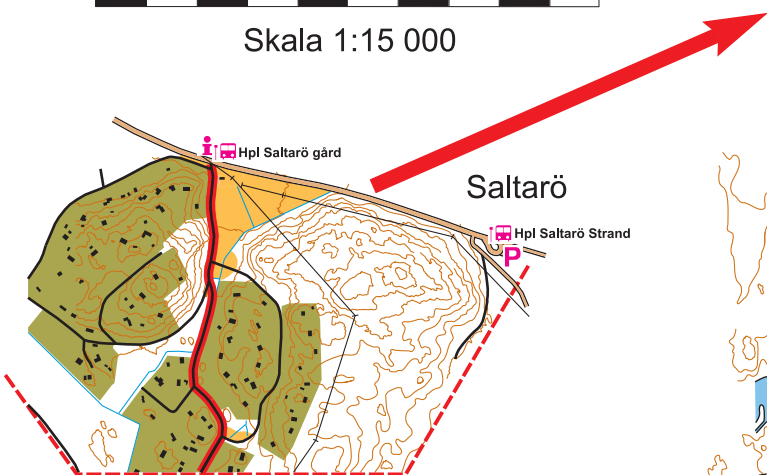
Strömma

Värmdöleden

Sågen - Saltarö

0 1 000 M

Skala 1:15 000



Kartan framställd i samarbete mellan Värmdö kommun och Gustavsbergs Orienteringsklubb

Hpl Saltarö Strand
Saltarö

Teckenförklaring

- P** Parkering
- Busshållplats
- Toalett
- Vindskydd
- Rastplats
- Tältplats
- Eldstad
- Dricksvatten
- Mat/Caffé
- Kiosk/livsmedel
- Utsiktspunkt
- Utsiktstorn
- Informationsplats
- Fornlämning
- Geologisk intressant plats
- Annan intressant plats

- Värmdöleden
- Annan märkt led
- Gräns naturreservat

- motorväg
- bilväg/körväg
- stig, stor/liten
- stig, otydlig
- kraftledning, liten
- kraftledning, stor
- sten, stor/liten
- byggnader/röse
- gravplats/ruin
- skjutbana
- torn, högt
- brant
- höjdkurvor
- sjö
- sankmark
- sankmark
- bäck/dike
- brunn/källa
- asfaltyta
- öppen mark
- tomtmark

Sevärdheter

- 1 Sticksberg, avrättningsplats mellan 1650 och 1827

